





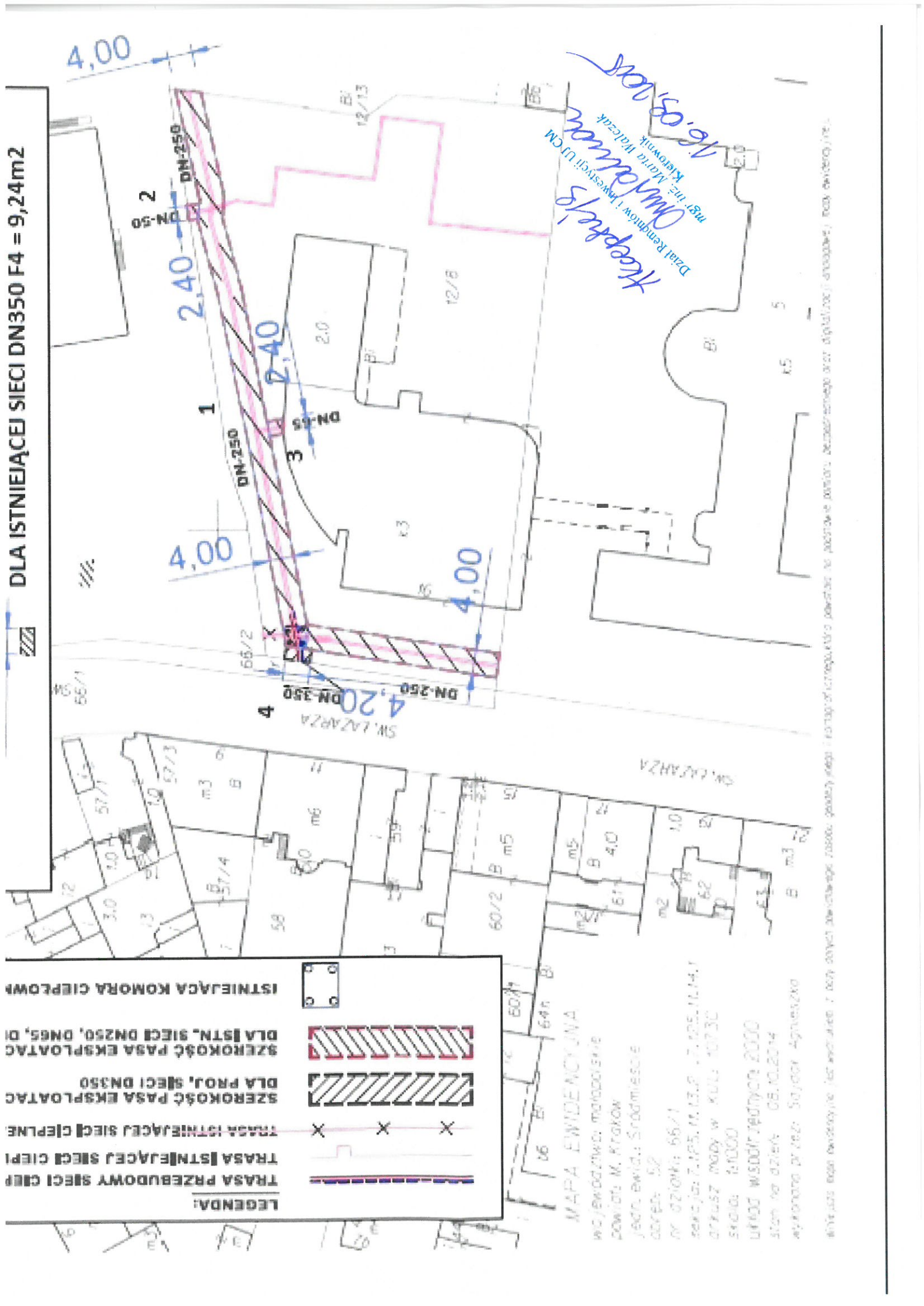


**DLA ISTNIEJĄCEJ SIECI DN350 F4 = 9,24m2**

**LEGENDA:**

- TRASA PRZEBUDOWY SIECI CIEPŁEJ 
- TRASA ISTNIEJĄCEJ SIECI CIEPŁEJ 
- TRASA ISTNIEJĄCEJ SIECI CIEPŁEJ 
- SZEROKOŚĆ PASA EKSPLOATACJI DLA PROJ. SIECI DN350 
- SZEROKOŚĆ PASA EKSPLOATACJI DLA ISTN. SIECI DN250, DN65, DN100 
- ISTNIEJĄCA KOMORA CIEPŁOWNI 



16.03.2014  
mgr inż. Marta Kiepska  
Kiepski's Ombudman  
Dział Remontów i Inwestycji UJCM

MAPA EWIDENCYJNA  
województwo: małopolskie  
powiat: M. Kraków  
jedn. ewid.: Śródmieście  
obrot: 52  
nr działki: 66/1  
sekcja: 7.125.M.13.2.7.125.M.14.1  
arkusz mapy w skali 1:1000  
skala: 1:1000  
Urząd Wodociągownictwa 2000  
stan na dzień: 08.10.2014  
wykonano przez: Szymon Agnieszko

Wszystkie dane ewidencyjne (z wyjątkiem 7.125.M.13.2.7.125.M.14.1) zostały sprawdzone i są zgodne z danymi z mapy ewidencyjnej. Wszelkie zmiany w danych ewidencyjnych należy zgłaszać do Urzędu Wodociągownictwa 2000.